

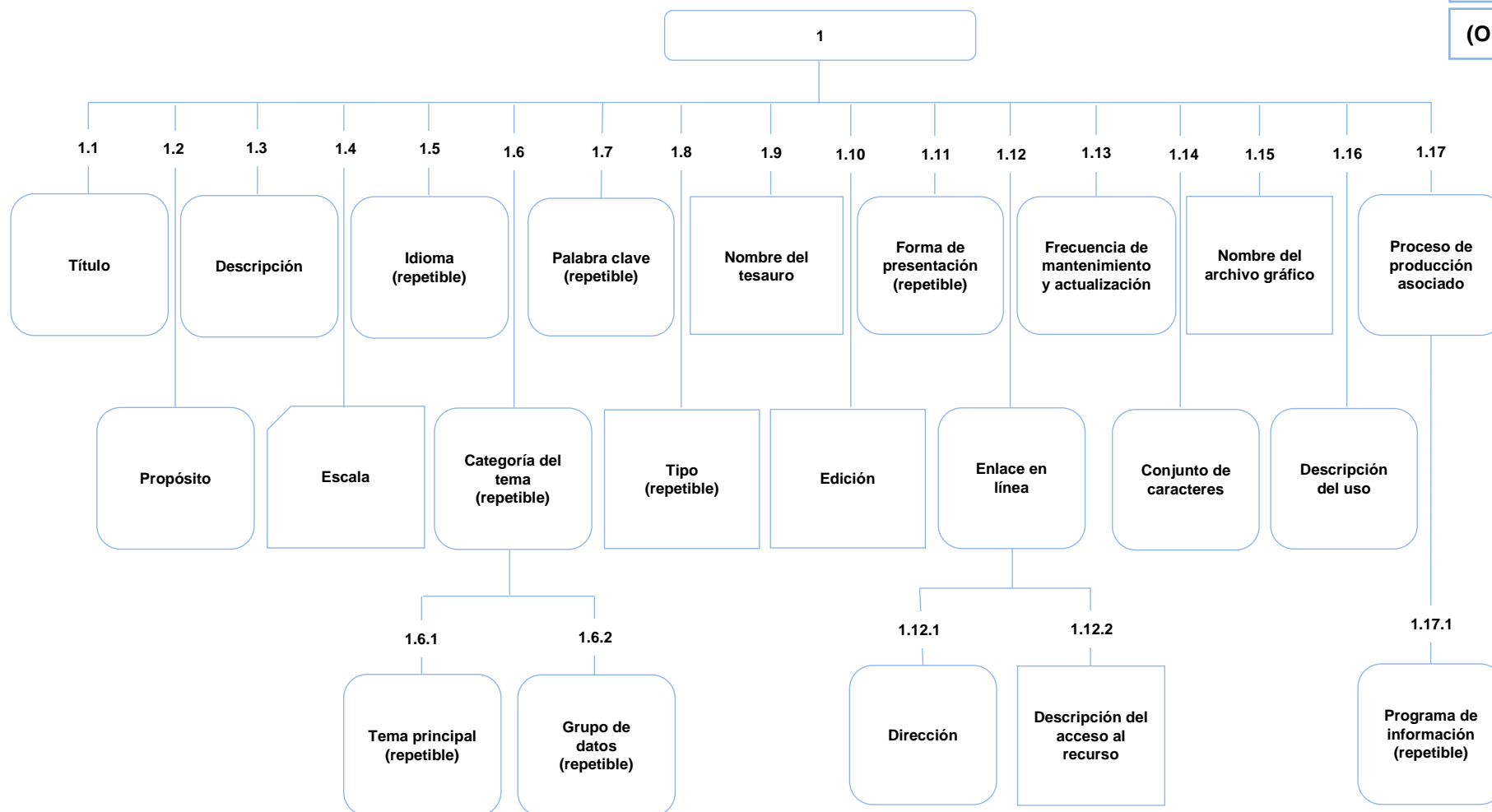
**ANEXO ÚNICO**

**Sección 1.  
Identificación.**

**(O) Obligatorio**

**(C) Condicional**

**(Opc) Opcional**

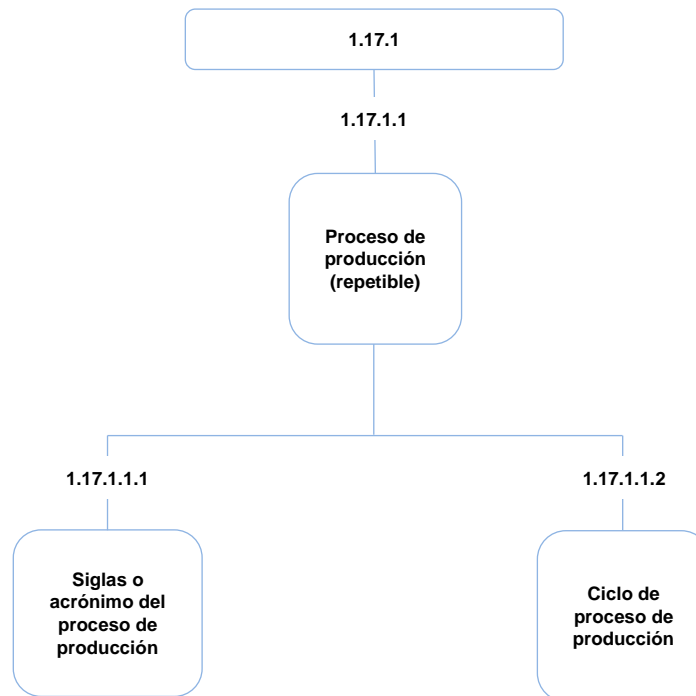


**Elemento 1.17.1**  
**Programa de información (repetible).**

(O) Obligatorio

(C) Condicional

(Opc) Opcional

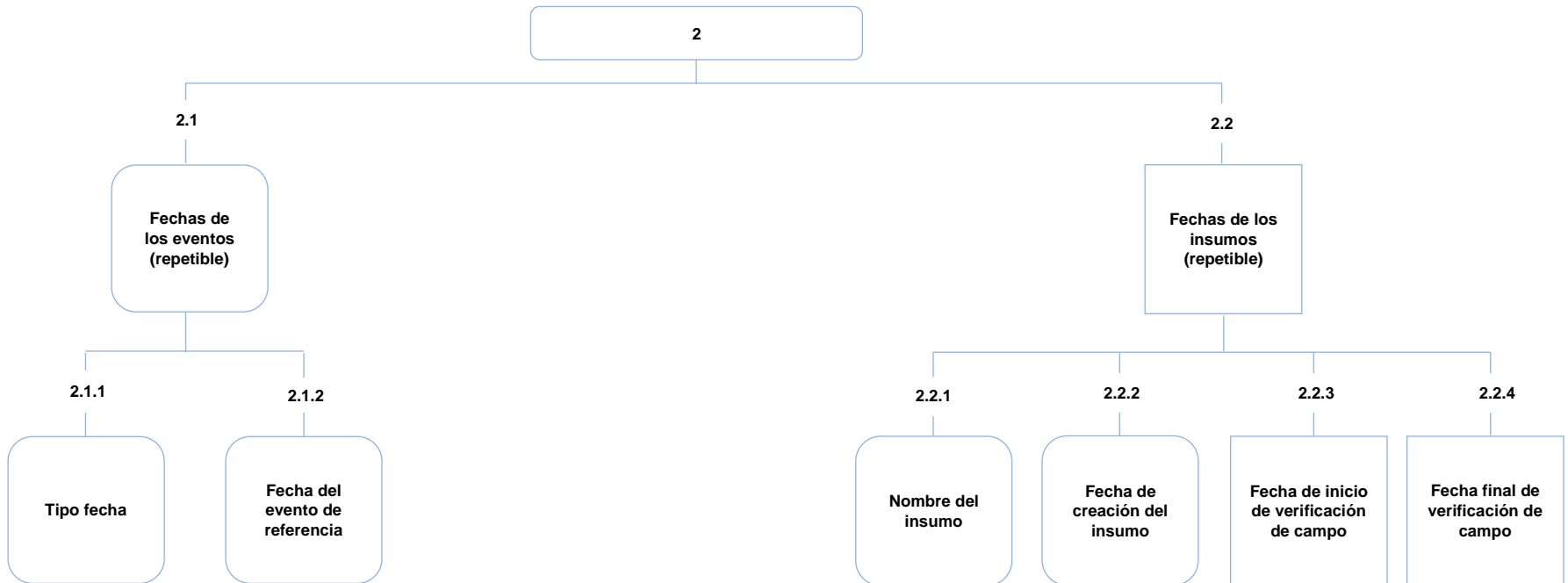


Sección 2.  
Fechas relacionadas.

(O) Obligatorio

(C) Condicional

(Opc) Opcional

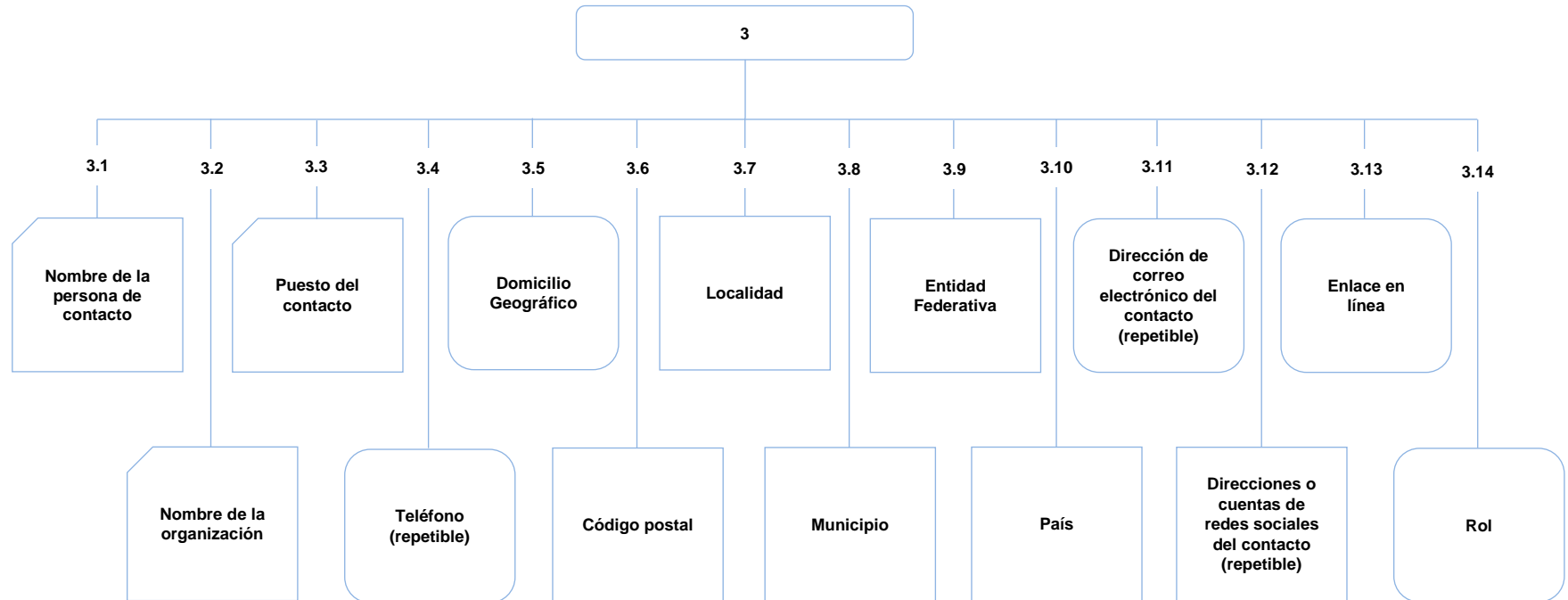


**Sección 3.**  
**Parte responsable (repetible).**

**(O) Obligatorio**

**(C) Condicional**

**(Opc) Opcional**

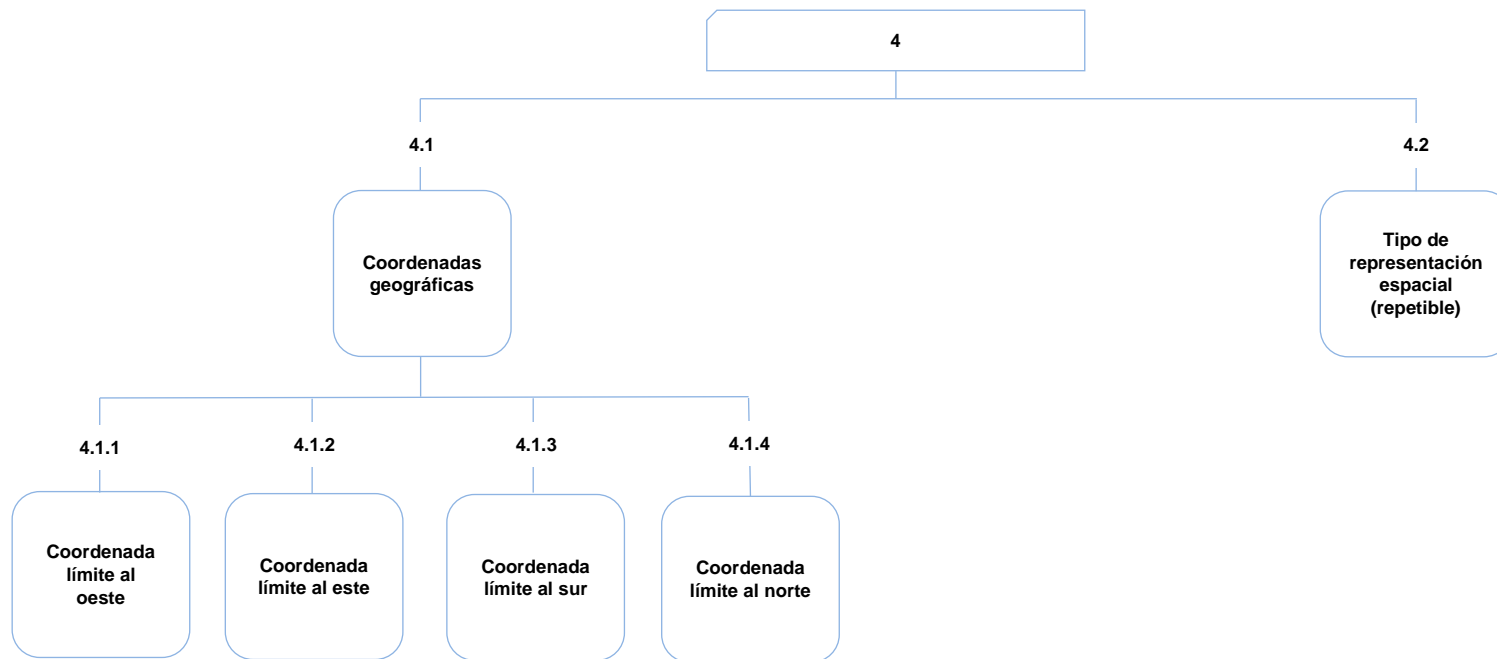


**Sección 4.**  
**Localización geográfica.**

**(O) Obligatorio**

**(C) Condicional**

**(Opc) Opcional**

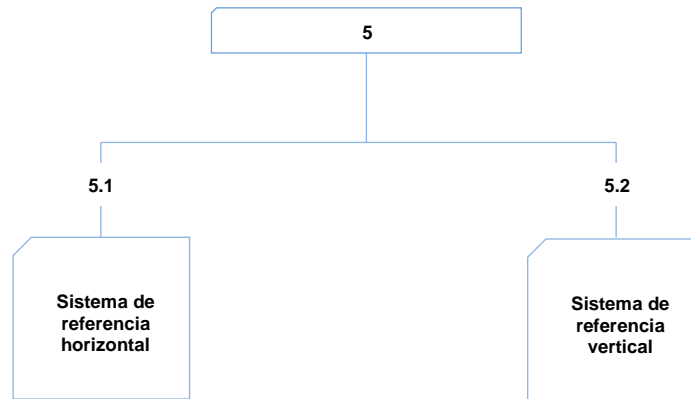


**Sección 5.**  
**Sistema de referencia.**

**(O) Obligatorio**

**(C) Condicional**

**(Opc) Opcional**

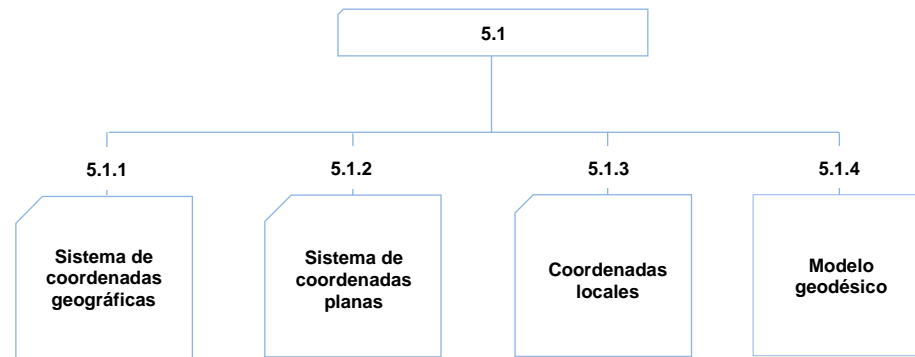


**Elemento 5.1**  
**Sistema de referencia horizontal.**

**(O) Obligatorio**

**(C) Condicional**

**(Opc) Opcional**



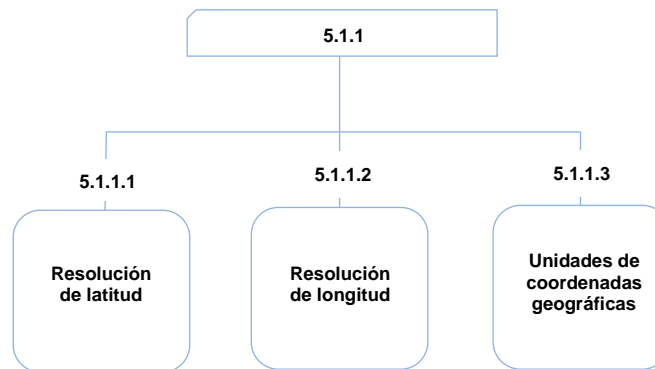


**Elemento 5.1.1**  
**Sistema de coordenadas geográficas.**

**(O) Obligatorio**

**(C) Condicional**

**(Opc) Opcional**

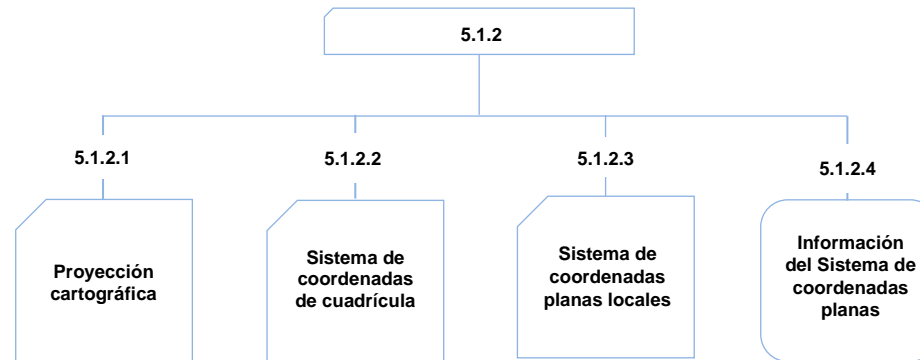


**Elemento 5.1.2**  
**Sistema de coordenadas planas.**

**(O) Obligatorio**

**(C) Condicional**

**(Opc) Opcional**

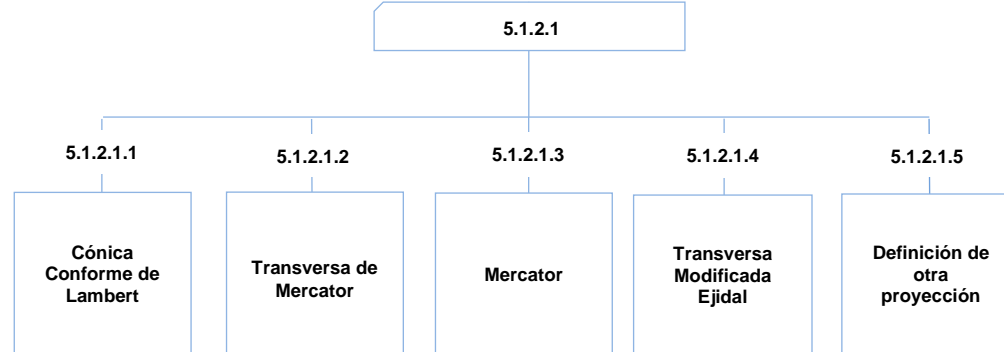


**Elemento 5.1.2.1**  
**Proyección cartográfica.**

**(O) Obligatorio**

**(C) Condicional**

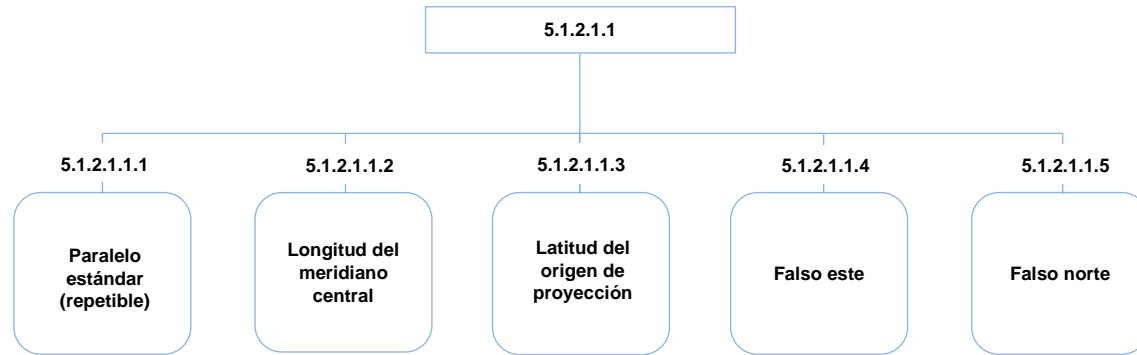
**(Opc) Opcional**



(O) Obligatorio

(C) Condicional

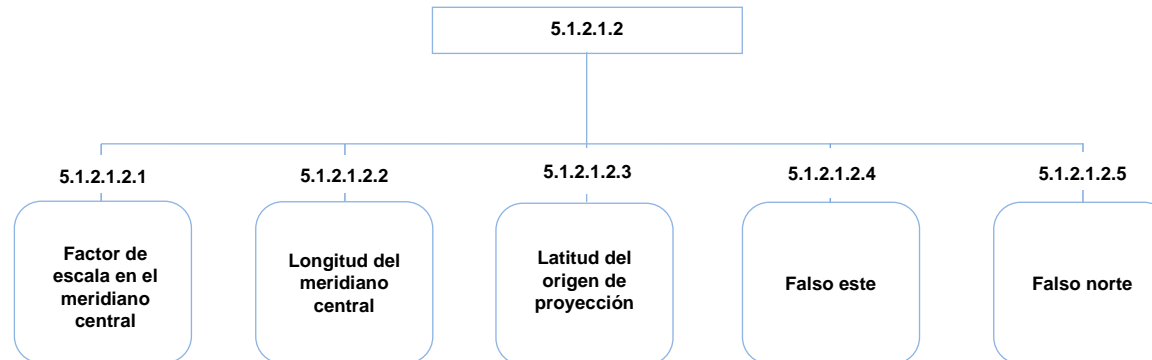
(Opc) Opcional



(O) Obligatorio

(C) Condicional

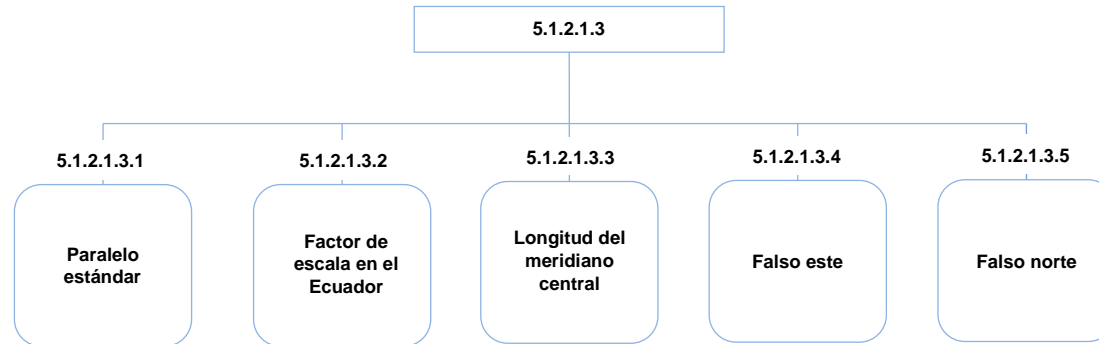
(Opc) Opcional



(O) Obligatorio

(C) Condicional

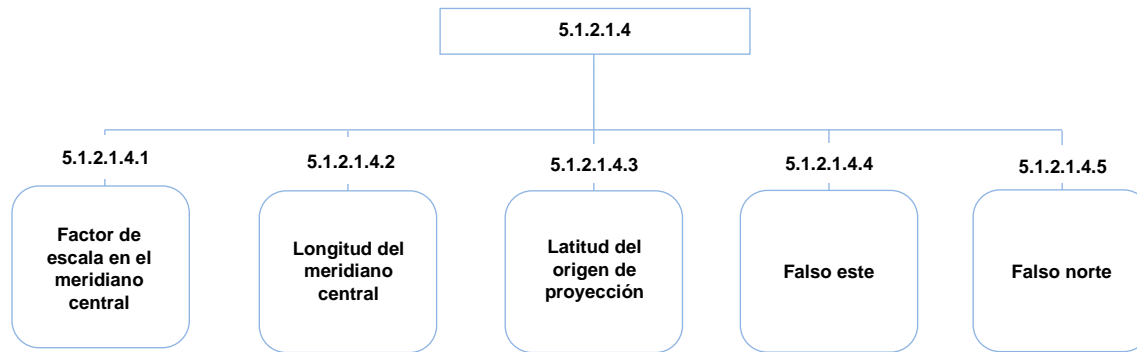
(Opc) Opcional



**(O) Obligatorio**

**(C) Condicional**

**(Opc) Opcional**

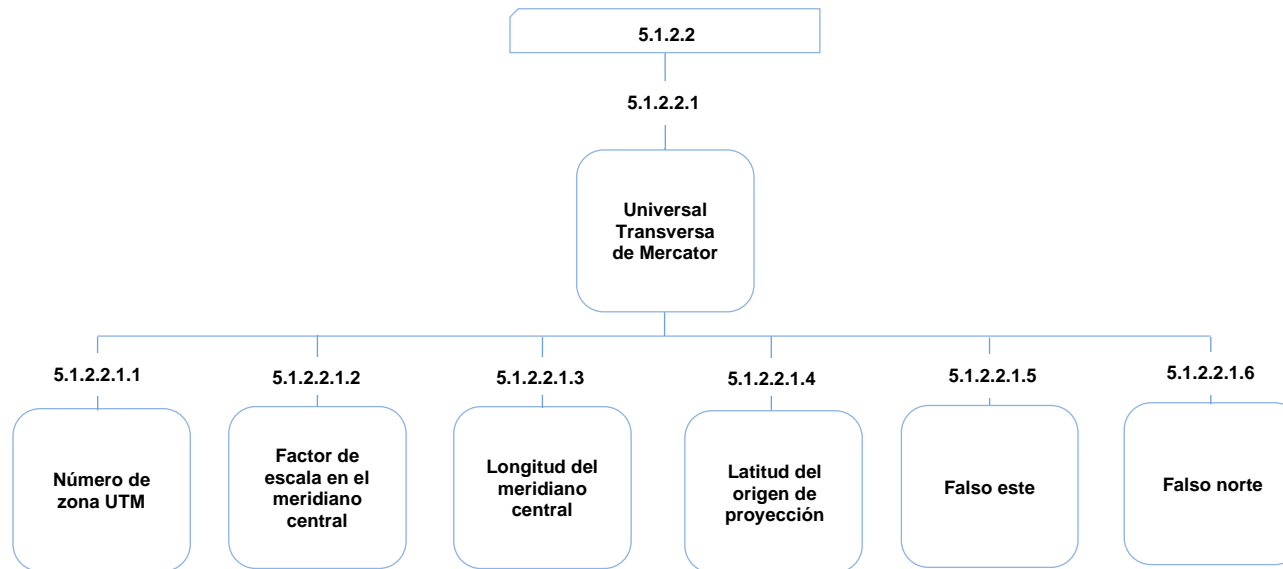


**Elemento 5.1.2.2**  
**Sistema de coordenadas de cuadrícula.**

**(O) Obligatorio**

**(C) Condicional**

**(Opc) Opcional**



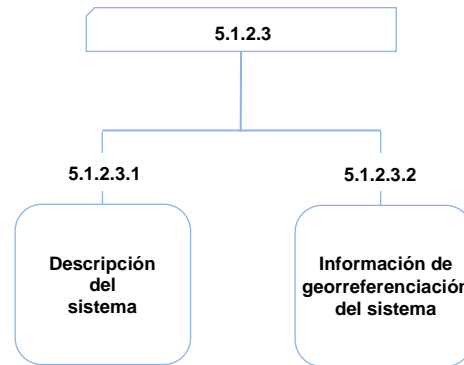


**Elemento 5.1.2.3**  
**Sistema de coordenadas planas locales.**

**(O) Obligatorio**

**(C) Condicional**

**(Opc) Opcional**

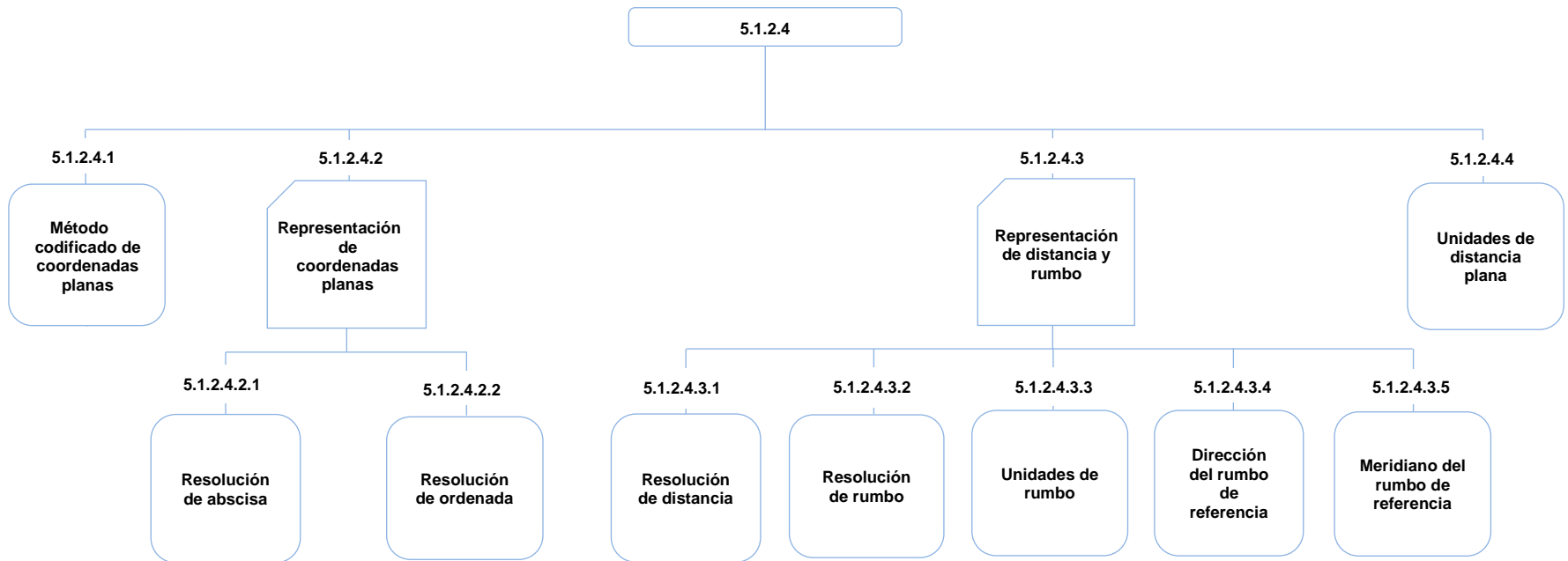


**Elemento 5.1.2.4**  
**Información del Sistema de coordenadas planas.**

(O) Obligatorio

(C) Condicional

(Opc) Opcional

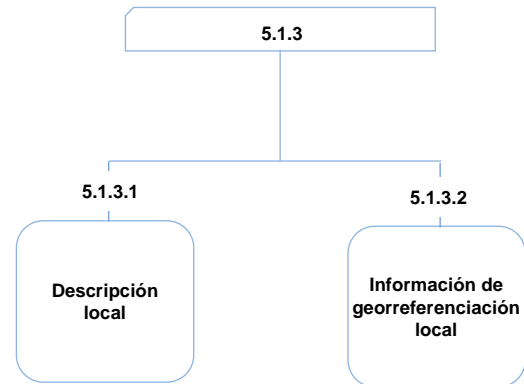


**Elemento 5.1.3**  
**Coordenadas locales.**

**(O) Obligatorio**

**(C) Condicional**

**(Opc) Opcional**

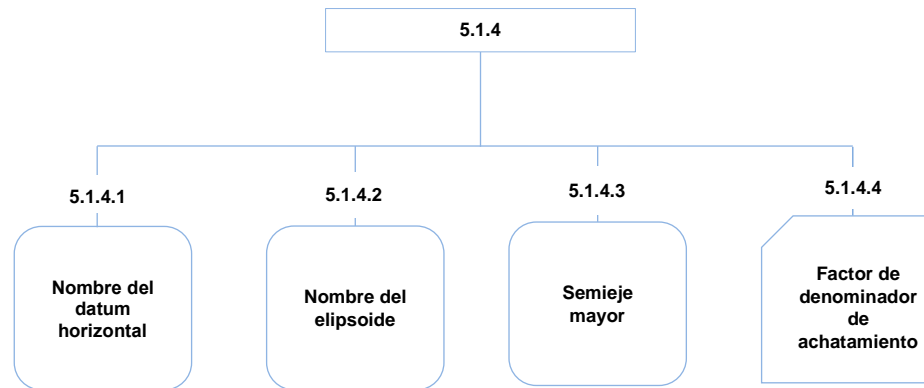


**Elemento 5.1.4**  
**Modelo geodésico.**

(O) Obligatorio

(C) Condicional

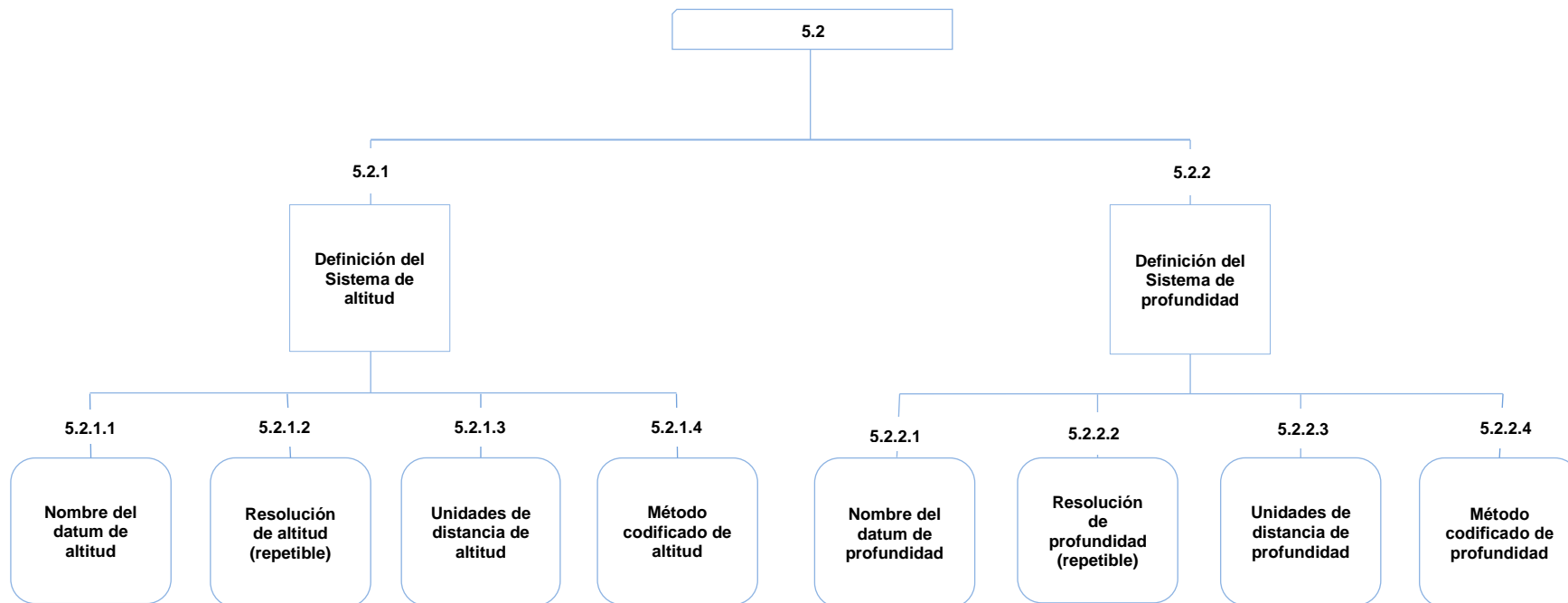
(Opc) Opcional



(O) Obligatorio

(C) Condicional

(Opc) Opcional

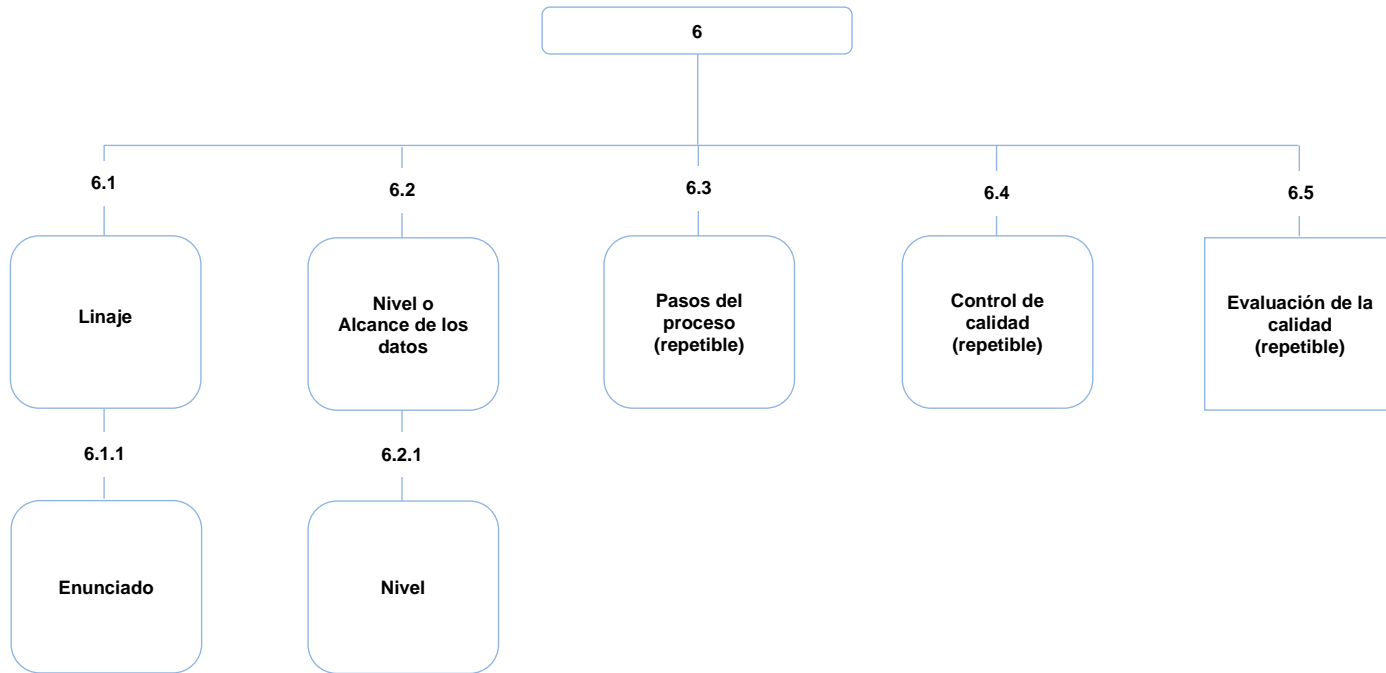


**Sección 6.**  
**Calidad de los datos.**

**(O) Obligatorio**

**(C) Condicional**

**(Opc) Opcional**

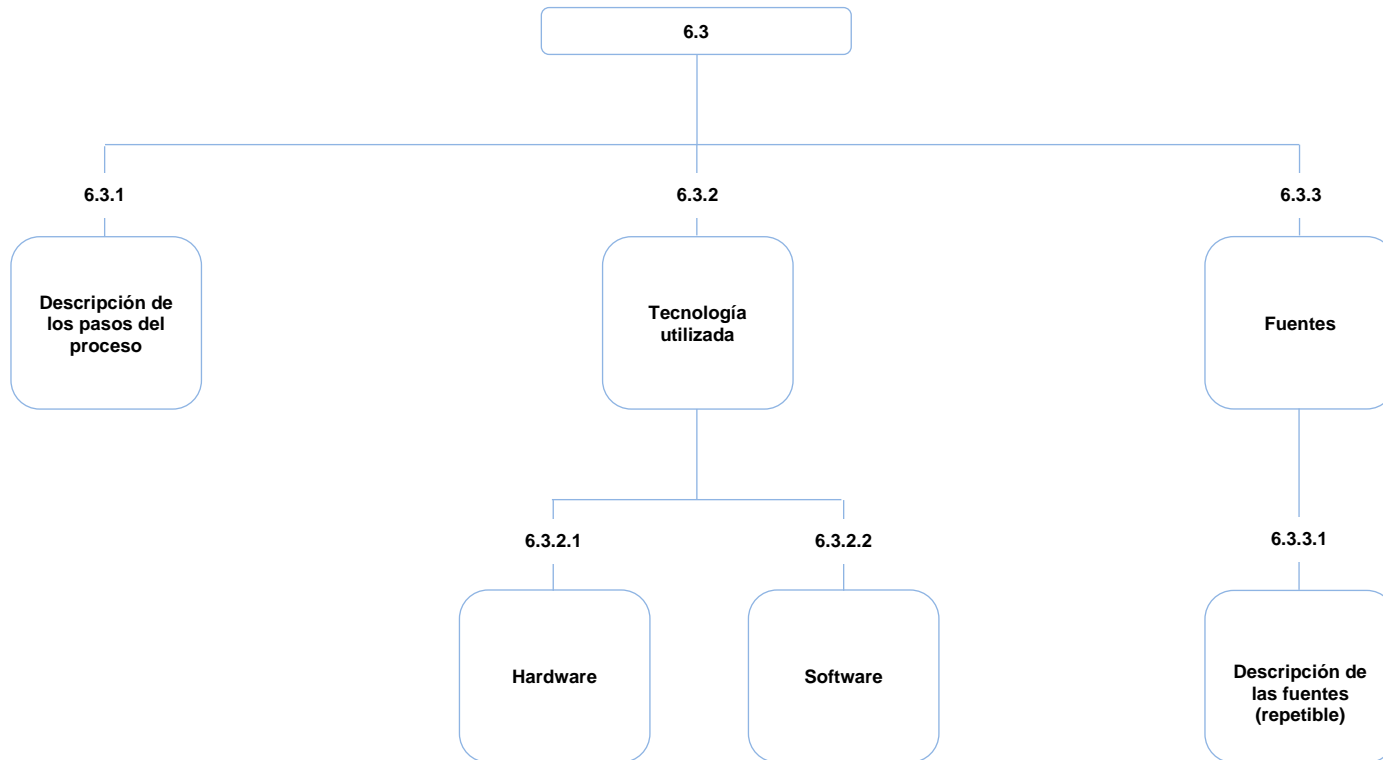


**Elemento 6.3**  
**Pasos del proceso (repetible).**

(O) Obligatorio

(C) Condicional

(Opc) Opcional

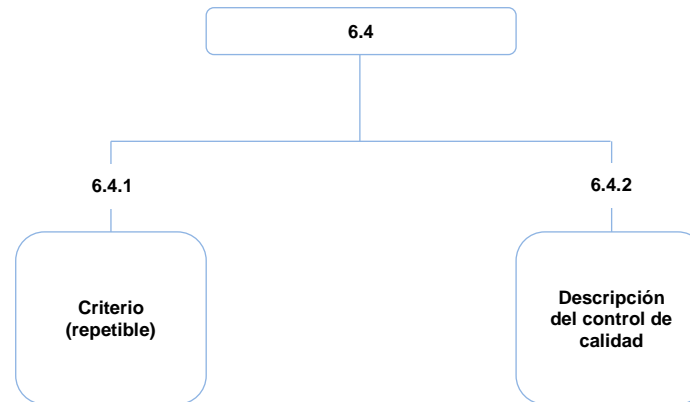


**Elemento 6.4**  
**Control de calidad (repetible).**

**(O) Obligatorio**

**(C) Condicional**

**(Opc) Opcional**



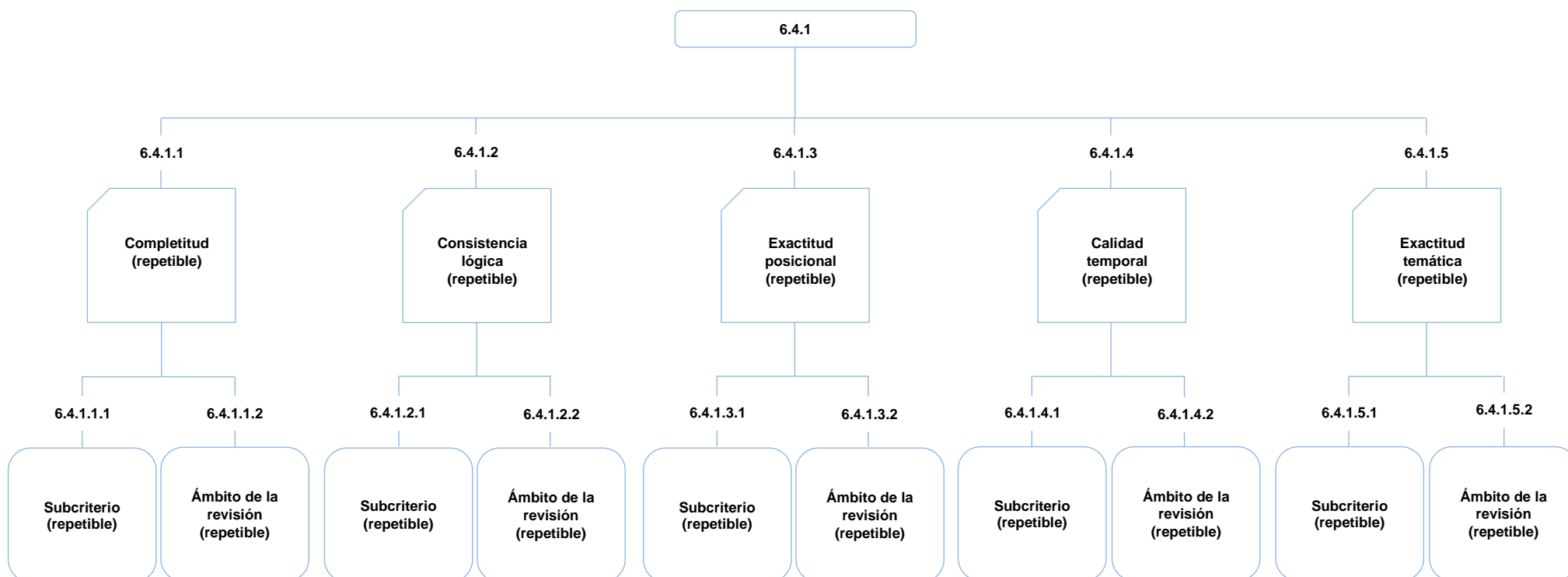


**Elemento 6.4.1**  
**Criterio (repetible).**

**(O) Obligatorio**

**(C) Condicional**

**(Opc) Opcional**

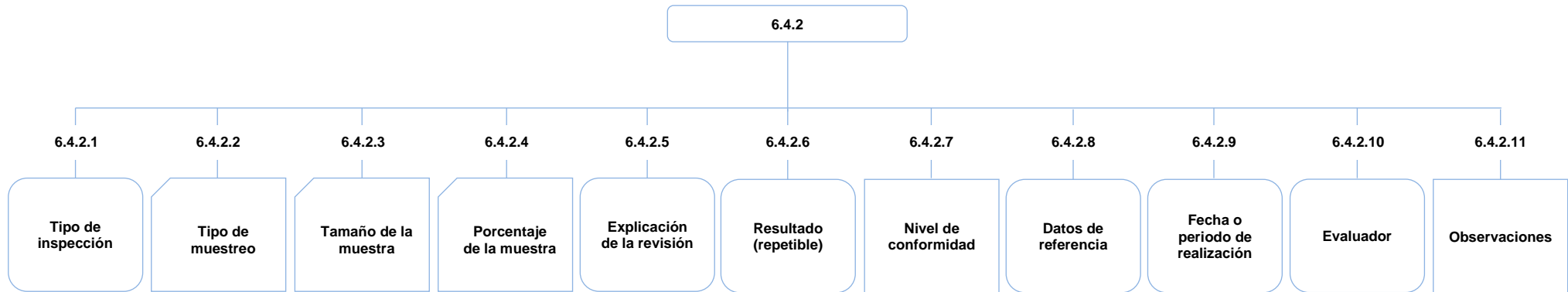


**Elemento 6.4.2**  
**Descripción del control de calidad.**

**(O) Obligatorio**

**(C) Condicional**

**(Opc) Opcional**

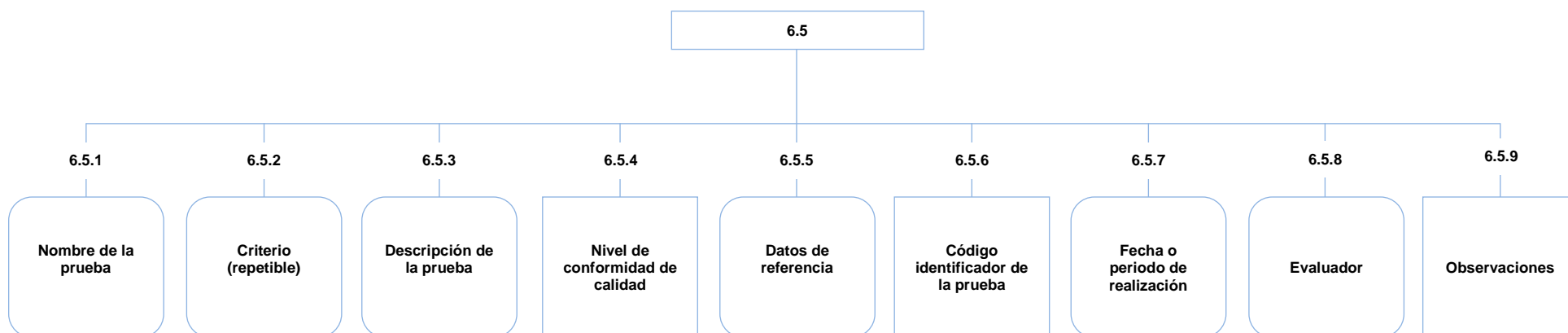


**Elemento 6.5**  
**Evaluación de la calidad (repetible).**

**(O) Obligatorio**

**(C) Condicional**

**(Opc) Opcional**

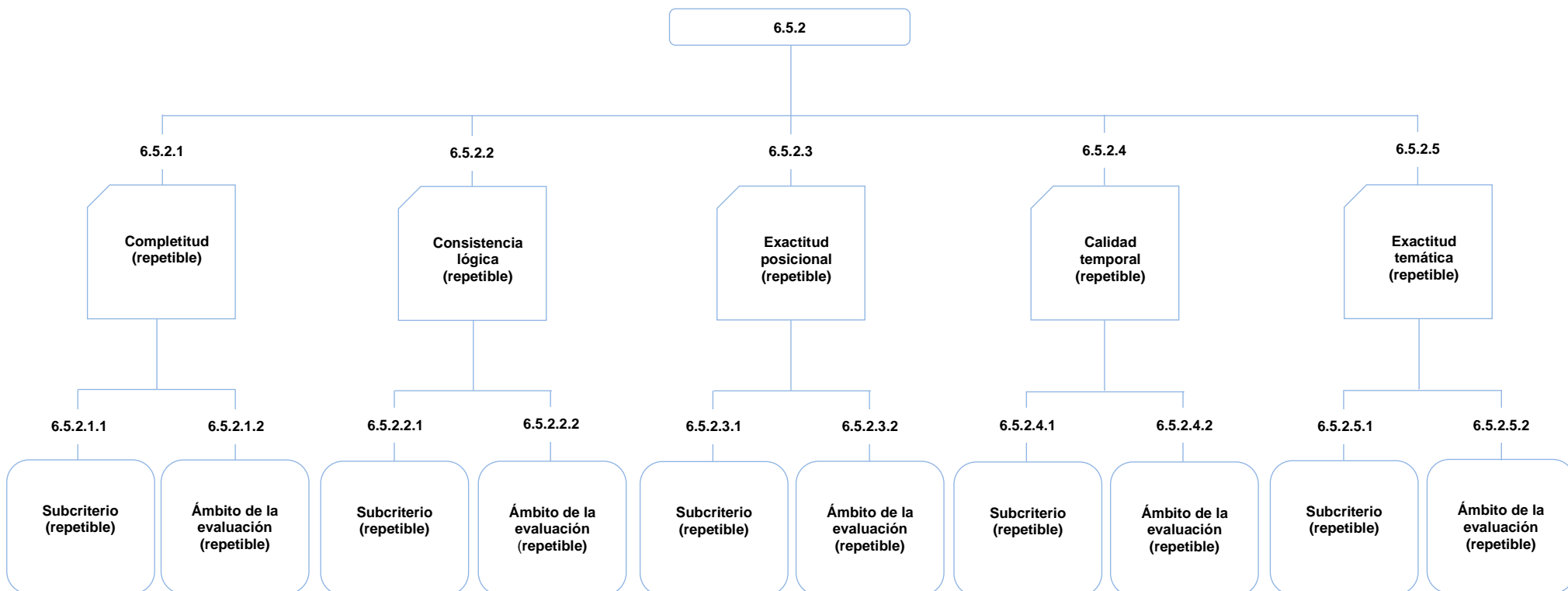


**Elemento 6.5.2**  
**Criterio (repetible).**

(O) Obligatorio

(C) Condicional

(Opc) Opcional



**Elemento 6.5.3**  
**Descripción de la prueba.**

**(O) Obligatorio**

**(C) Condicional**

**(Opc) Opcional**




**Sección 7.**  
**Entidades y atributos.**

**(O) Obligatorio**

**(C) Condicional**

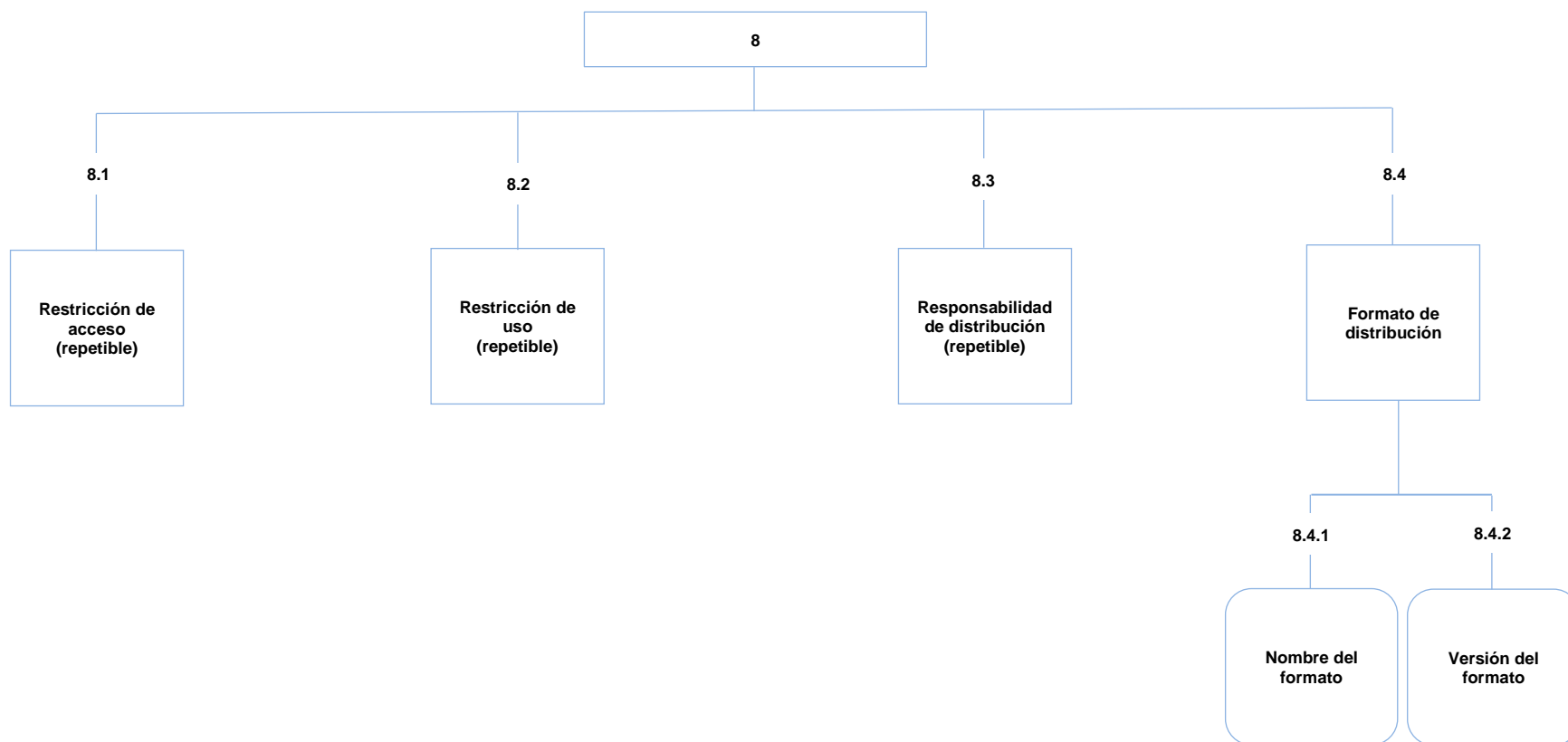
**(Opc) Opcional**



(O) Obligatorio

(C) Condicional

(Opc) Opcional



**Sección 9.**  
**Información de los metadatos.**

**(O) Obligatorio**

**(C) Condicional**

**(Opc) Opcional**

