

VIII. Propuesta de aprobación de la Norma Técnica sobre Domicilios Geográficos [NTDG]



2007

1. Trabajo Interinstitucional
Dependencias como el INE, SAT, Correos de México

2. Componentes del Domicilio

Concuerdan similitudes en los componentes y en la necesidad de identificar cualquier inmueble, generar registros administrativos, integrados de forma estructurada, estandarizada y consistente.

3. Generación de la NTDG
El desarrollo de la Norma se da en la DGAIGB

4. Publicación en el DOF
12 de noviembre del 2010

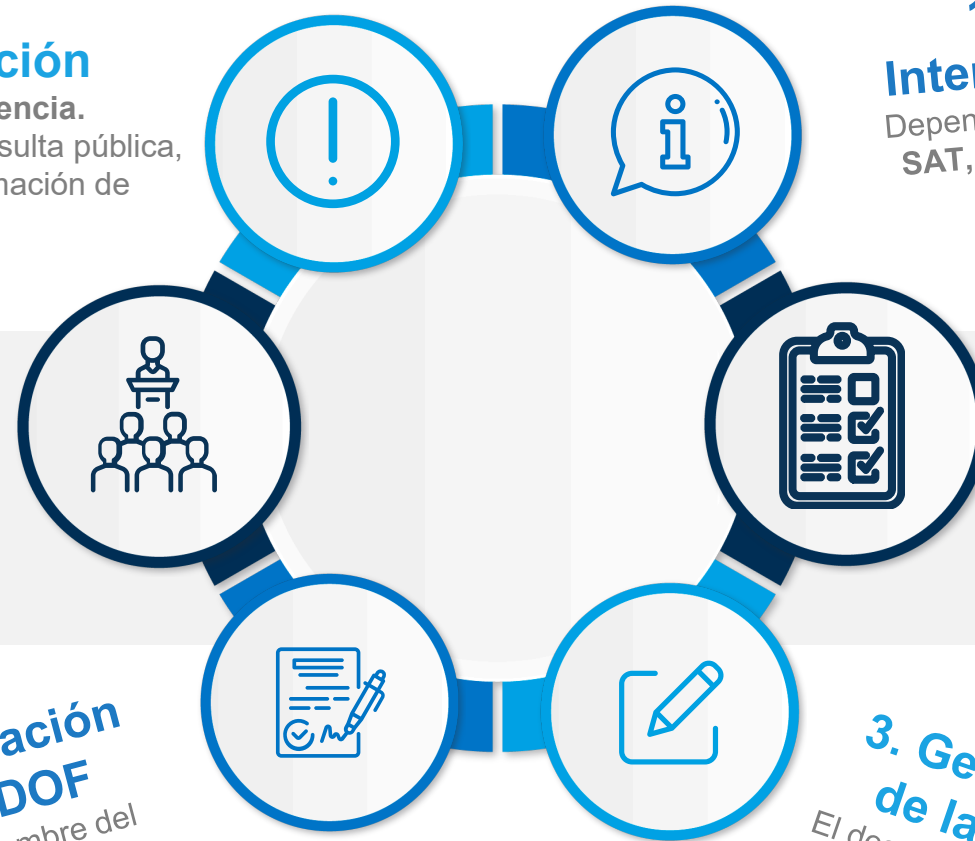
5. Aplicación y capacitación

Se imparte la capacitación a la Estructura Descentralizada

6. Necesidad de Actualización

Incorporar objetos **espaciales y de referencia**.

Considera las aportaciones derivadas de la consulta pública, realizada a generadores y usuarios de información de Domicilios Geográficos



● ○ ● Problemática

AVISO RECIBO

CFE
Comisión Federal de Electricidad

Av. Paseo de la Reforma Num. 164
Col. Juárez, México, D.F. 06600
RFC: CFE370814-Q10

Nombre y Domicilio

TALPA 215 FCSJ
CANTERAS DE SAN JOSE
AGUASCALIENTES, AGS

Asentamiento Humano abreviado

No incluye el Tipo de Vialidad

No incluye el Código Postal

MUNICIPIO AGUASCALIENTES

Secretaría de Finanzas Públicas
R.F.C. MAG7712124D6
Plaza de la Patria y Calle Colón SN, Centro
C.P. 20000 Aguascalientes, Agt.
Expedida en Aguascalientes, Agt.

AGUASCALIENTES, AGS

R.F.C. U122012

010010000000000000 A LA PROPIEDAD RAIZ
2007 511.10
Clave catastral: 01001170062001000

PAGADO

Sin Tipo de Vialidad

Sin Tipo y nombre de Asentamiento Humano

No incluye el Código Postal

PROACTIVA
MEDIO AMBIENTE CAASA

PROACTIVA MEDIO
Ecuador N° 205, Fracc. La...
C.P. 20230, Tel. 073. R.F.C.

NÚMERO DE RECIBO 45145110

FECHA DE EMISIÓN 09AGO2010

UBICACIÓN DEL SUMINISTRO

TALPA #215 MZ. 12 LT. 9
CANTERAS DE SAN JOSE FRACC.

Incluye símbolo para el Número Exterior

Asentamiento Humano con abreviatura

No incluye el Código Postal

Incluye abreviatura para la Manzana

EST

Periodo que comprende este Estado de Cuenta
01 / MAY / 2010 al 31 / AGO / 2010

Mis datos

TALPA 215
CANTERAS DE SAN JOSE
AGUASCALIENTES, AGUASCALIENTES
C.P. 20200 R. 20293

Código Postal distinto







Sin Tipo de Asentamiento Humano

● ○ ● Objeto de la Norma y componentes del domicilio geográfico

COMPONENTES DEL DOMICILIO GEOGRÁFICO	DOMICILIO GEOGRÁFICO COMPLETO
Tipo de la vialidad	Calle
Nombre de la vialidad	Talpa
Número Exterior	215
Número Interior	
Tipo de Asentamiento Humano	Fraccionamiento
Nombre de Asentamiento Humano	Canteras de San José
Código Postal	20208
Localidad	Aguascalientes
Municipio o Demarcación Territorial	Aguascalientes
Nombre de la Entidad Federativa	Aguascalientes
Entre vialidad	Calle Colotlán y Calle Zapopan
Vialidad Posterior	Calle Paseo de Yahualica
Descripción de Ubicación	

Promover la aplicación de la **Norma Técnica de Domicilios Geográficos**, que tiene por objeto establecer las especificaciones de los componentes y características de la información que constituye el Domicilio Geográfico, para identificar cualquier inmueble, que deberá integrarse de forma estructurada, estandarizada y consistente en registros administrativos, que permitan la vinculación de los mismos, y a su vez contribuya al fortalecimiento del Sistema Nacional de Información Estadística y Geográfica.

● ○ ● ¿Qué es lo que se actualiza en la NTDG?

-  1. Se agregan conceptos de los tipos de vialidad y de asentamientos humanos.
-  2. Se agregan elementos espaciales y de referencia (**Corriente de Agua, Canal, Línea de Costa y Enlace Fluvial**) para georreferenciar domicilios.
-  3. Se reacomodan algunas tablas en el apartado de anexos y se omiten los ejemplos debido a que éstos deben incluirse en el Manual de la NTDG.
-  4. Actualiza la denominación de la **Entidad Federativa** Distrito Federal por Ciudad de México y Delegación por Demarcación Territorial.
-  5. Se mejora la redacción para especificar la aplicación del concepto del **domicilio geográfico** de un inmueble (edificación o terreno), con un enfoque **amplio e incluyente** en el territorio nacional.
-  6. Incluye un instrumento de apoyo con recomendaciones para coadyuvar a la estandarización de vialidades (**Guía Metodológica**).

● ○ ● Aspectos que atiende la NTDG

1. Señala el objeto de la Norma y la observancia obligatoria para las Unidades del Estado
2. Describe los componentes principales y complementarios del Domicilio Geográfico
3. Establece sus propósitos y usos para las UE
4. Establece las recomendaciones para estandarización y/o asignación de nomenclatura de vialidades y numeración de predios o inmuebles, mediante la Guía Metodológica
5. Establece las características de almacenamiento del Domicilio Geográfico

● ○ ● Ejemplo de la Estructura
DOMICILIAR

DOMICILIO SIN APLICAR LA NORMA TÉCNICA SOBRE DOMICILIOS GEOGRÁFICOS	
<p>C. Sauce #206, Fracc. Jdns. de la Cruz, CP. 20250, Ags., Ags., Esq. Av. Paseo de la Cruz, A tres cuadras del Seminario</p>	
Aplicando la Norma Técnica sobre Domicilios Geográficos	
COMPONENTE DEL DOMICILIO GEOGRÁFICO	DATOS DEL COMPONENTE
Tipo de Vialidad	Calle
Nombre de Vialidad	Sauce
Número Exterior	206
Número Exterior Anterior	
Número Interior	
Tipo del Asentamiento Humano	Fraccionamiento
Nombre del Asentamiento Humano	Jardines de la Cruz
Código Postal	20250
Nombre de la Localidad	Aguascalientes
Nombre del Municipio o Demarcación	Aguascalientes
Nombre del Estado o de la Ciudad de México	Aguascalientes
Entre vialidades ^(*) : tipo y nombre	Calle Almendro y Avenida Paseo de la Cruz
Vialidad Posterior ^(*) : tipo y nombre	Avenida Paseo de los Olivos
Descripción de Ubicación ^(*)	A tres cuadras del Seminario
ESTRUCTURA DOMICILIAR	
<p>Calle Sauce 206, Fraccionamiento Jardines de la Cruz, C.P. 20250, Aguascalientes, Aguascalientes, Aguascalientes, Entre Calle Almendro y las Avenidas Paseo de la Cruz y Paseo de los Olivos, a tres cuadras del Seminario</p>	

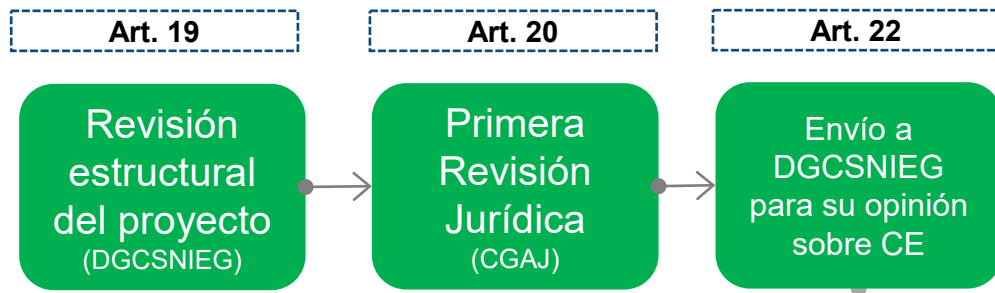
- ○ ● Instrumento complementario de la NTDG

El proyecto normativo NTDG considera un instrumento complementario, cuyo nombre es: **Guía Metodológica para estandarizar la nomenclatura de las vialidades y la numeración de inmuebles en localidades con fines estadísticos y geográficos.**



La guía metodología tiene como objetivo **apoyar a la NTDG**, estableciendo **recomendaciones** y complementando **procedimientos** para la **estandarización** de la nomenclatura de las vialidades y la numeración de inmuebles en localidades ameznadas que **carecen de esta información**, con el fin de promover la **consistencia**, **compatibilidad** y **comparabilidad de los datos**, y a su vez, contribuir a la accesibilidad e interoperabilidad.

Procedimiento de Aprobación Reglas 2023



5 días hábiles

10 días hábiles

Fracción I

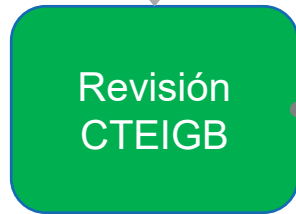
Fracción II

Fracción III

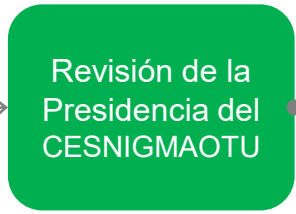
Fracción IV

Fracción V

Fracción VI



10 + 10 días hábiles



5 + 5 días hábiles



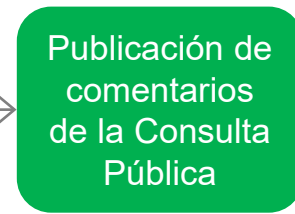
5 (Posibilidad de ampliación 5) + 2 + días hábiles



2 días hábiles



15 días hábiles



5 + 2 días hábiles



10 + 5 días hábiles



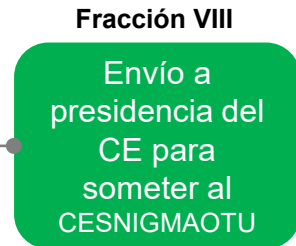
10 días hábiles



2 + 10 + 10 + 2 días hábiles



2 + 10 días hábiles

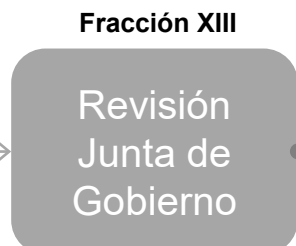


2 días hábiles

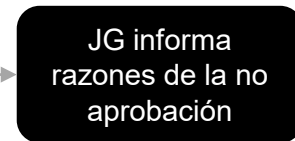
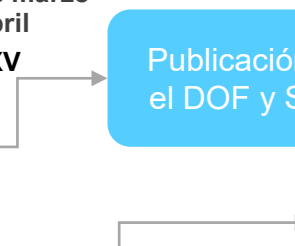
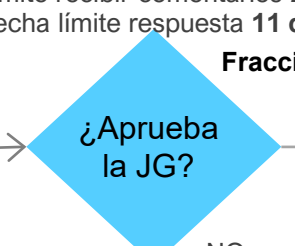
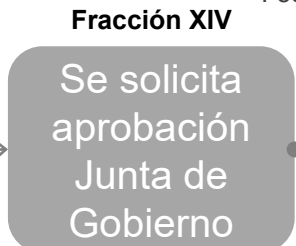


10 + 10 días hábiles

Fecha límite recibir comentarios 26 de marzo
Fecha límite respuesta 11 de abril



2 + 10 + 10 días hábiles



SI

NO

Actual

Art. 21