



CONSEJO CONSULTIVO NACIONAL

Primera Sesión 2023



MARCO INTEGRADO DE INFORMACIÓN GEOESPACIAL

PALOMA MERODIO GÓMEZ

Abril 2023

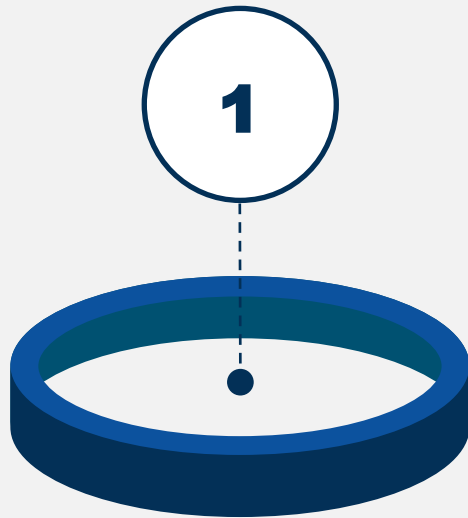


Comité de Expertos
de Naciones Unidas
sobre Gestión
Global de
Información
Geoespacial

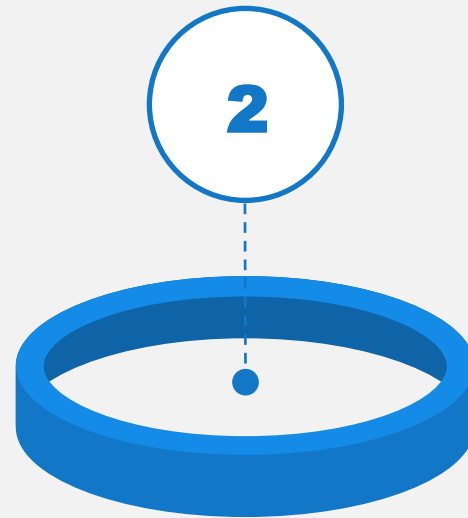
UN-GGIM



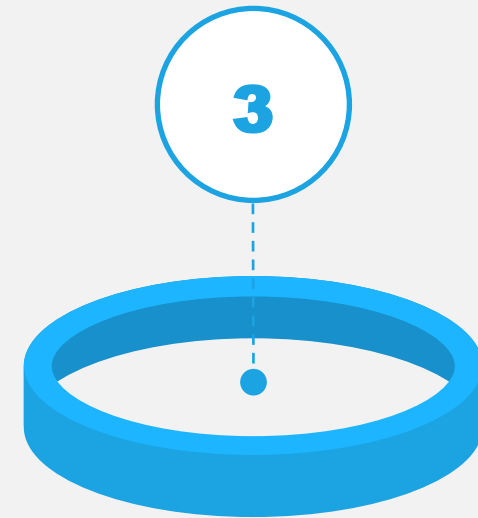
ESTRUCTURA DEL **IGIF**



**Marco estratégico
general**



**Guía de
implementación**



**Planes de acción
a nivel país**

<https://ggim.un.org/IGIF/>





VISIÓN

El uso eficiente de la **información geoespacial** por parte de todos los países para medir, monitorear y lograr un **desarrollo social, económico y ambiental sostenible sin dejar a nadie atrás**.

MISIÓN



Promover y apoyar la innovación y proveer el liderazgo, coordinación y estándares necesarios para entregar **información geoespacial integrada**, que pueda ser aprovechada para encontrar soluciones sostenibles para el **desarrollo social, económico y ambiental**.

GOBERNANZA



TECNOLOGÍA



PERSONAS



CONOCIMIENTO • DECISIONES • DESARROLLO

VALOR • APLICACIONES • TECNOLOGÍA



USUARIOS • CIUDADANOS • ACCESO

SOCIEDAD • ECONOMÍA • MEDIO AMBIENTE

GUÍA DE IMPLEMENTACIÓN



Consultation drafts (March - July 2020)

- ▶ Solving the Puzzle **English**
- ▶ Strategic Pathway 1: Governance and Institutions **English** | **Appendices**
- ▶ Strategic Pathway 2: Policy and Legal **English** | **Appendices**
- ▶ Strategic Pathway 3: Financial **English** | **Appendices**
- ▶ Strategic Pathway 4: Data **English** | **Appendices**
- ▶ Strategic Pathway 5: Innovation **English** | **Appendices**
- ▶ Strategic Pathway 6: Standards **English** | **Appendices**
- ▶ Strategic Pathway 7: Partnerships **English** | **Appendices**
- ▶ Strategic Pathway 8: Capacity and Education **English** | **Appendices**
- ▶ Strategic Pathway 9: Communication and Engagement **English** | **Appendices**

2022 versions

- ▶ Solving the Puzzle (*forthcoming*)
- ▶ Strategic Pathway 1: Governance and Institutions **English**
- ▶ Strategic Pathway 2: Policy and Legal (*forthcoming*)
- ▶ Strategic Pathway 3: Financial **English**
- ▶ Strategic Pathway 4: Data (*forthcoming*)
- ▶ Strategic Pathway 5: Innovation (*forthcoming*)
- ▶ Strategic Pathway 6: Standards **English**
- ▶ Strategic Pathway 7: Partnerships **English**
- ▶ Strategic Pathway 8: Capacity and Education **English**
- ▶ Strategic Pathway 9: Communication and Engagement **English**

<https://ggim.un.org/IGIF/>



PLAN DE ACCIÓN **NIVEL PAÍS**



El **Comité de Expertos de UN-GGIM** alienta a los Estados Miembros a que implementen el Marco Integrado de Información Geoespacial y desarrollen su **plan de acción a nivel nacional** de acuerdo con la orientación y las herramientas disponibles. Esto representará un logro considerable para la integración y fortalecimiento de los arreglos nacionales en el manejo de información geoespacial.



PRIMERA PLENARIA DEL HLG-IGIF



Lugar: Edificio de la ONU, NY



Fecha: 26 – 28 de abril de 2022

Participaron **23 Estados Miembros** (Argentina, Bélgica, Chile, Etiopía, Fiji, Alemania, India, Indonesia, Jamaica, Japón, Kirguistán, **México**, Mongolia, Marruecos, Nepal, Países Bajos, Arabia Saudita, Singapur, Eslovenia, Sudáfrica, Suecia, Reino Unido, Estados Unidos) y otras organizaciones como el Banco Mundial, ICA y Esri.

PROPÓSITO:

- Establecer compromisos y seguimiento al Plan de Trabajo del HLG-IGIF.



HACIA LA IMPLEMENTACIÓN DEL MARCO INTEGRADO DE INFORMACIÓN GEOESPACIAL EN EL SNIEG



**Conociendo
México**

800 111 46 34
www.inegi.org.mx
atencion.usuarios@inegi.org.mx

    **INEGI** Informa

GRACIAS

